

I.2 UNIONE DELLA ROMAGNA FAENTINA Comune di Faenza

Studio Tecnico geom.CAVINA-MONTEVECCHI
corso Matteotti 27 arch.PAGANI fax 0546-660247
Faenza tel.0546-28197

Piano Particolareggiato
 relativo alla scheda di PRG n.167
 "Area Casino - Placci" - SUB COMPARTO B

UBICAZIONE: Via Pana

**COMMITTENTE
 GIMO SRL in liquidazione**

Rete Telecom

Fg.61 Mapp. 95-96-103-105






Rapp. 1:500

PROGETTISTA

Con la consulenza degli uffici di:
 TOPOGRAFIA Studio Topografico Faenza
 VALUTAZIONE AMBIENTALE ED ACOUSTICA Ing. Corri Finca
 GEODORIA Dott. Geol. Maurizio Sillano
 ILLUMINAZIONE PUBBLICA Studio Ewiggle

Planimetria Generale Rete Telecom - Progetto

LEGENDA

-  Limite SUB COMPARTO B mq. 28.269
-  pozzetto TM 125x80
-  pozzetto TM 90x70
-  colonnino TM con 3 Ø 63 diraccorco a pozz.
-  Tubo corrugato Ø 125
-  X = numero di tubi
-  Prescrizioni di posa da concordare con ente gestore Cascoito
-  Tubo 2 Ø 125 + 2 Ø 63
-  Linee Intertracciata esistente
-  Linee Aeree esistenti che sarà recuperata (richiesta di spostamento)

